





Regioausflug.de**/Eifel & /Ahr****KARTE
ANZEIGEN** **Diese Tour in
Gegenrichtung****Download
Overlay (.ovl)** **Download GPS-
Daten (.gpx)** 


www.WANDERSCHUHE.EU
• Online kaufen
• Problemlos umtauschen
10,- € Gutscheincode: w3av2epd4n

Wegedaten vom: 11.8.2010**Wanderkartenempfehlung für diese Tour** (ohne Gewähr):

Das Ahrtal, 1:25.000, Wanderkarte Nr. 9 des Eifelvereins, Ausgabe 2005


Diese Karte erhalten Sie im Buchhandel.

 Dernau/Bahnhof (124) 15.0 km, Gesamtanstieg: mittel (ca. 300 m) teilweise Feld u. Wiesen, teilweise Wald 48 Punkte Ahrweiler/Ahrtor, Marienthal/Weinbaudomäne - Kirchenruine, **Blick zum Kloster Calvarienberg** Ahrweiler/Marktplatz - Altstadt, Heinrich-Nietgen-Ruh, Silberberg - Eva-Turm (kurzer Abstecher)


 <i>nicht am Weg, aber nur wenige Autominuten vom Tour-Startpunkt entfernt</i> Restaurant Winzerverein Mayschoss in Mayschoß, Ahr-Rotweinstr. 42 Tel: 02643-2136, Fax: 02643-901322 info@restaurant-winzerverein.de Eifeler Spezialitäten - von kleinen Gerichten bis zu Menues, dazu unsere feinen Weine Wanderplaner für Restaurant Winzerverein Mayschoss	 <i>nicht am Weg, aber nur wenige Autominuten vom Tour-Startpunkt entfernt</i> Hotel Lochmühle in Mayschoß, Ahr-Rotweinstr. 62 - 68 Tel: 02643-808-0, Fax: 02643-808-445 info@hotel-lochmuehle.com Stilvolles Traditions Haus mit guter Küche, neugestalteter Wellnessbereich Wanderplaner für Hotel Lochmühle	Am Weg oder in Wegnähe: Hotel Garni Schützenhof (->mehr dazu...)
--	--	--

Tourbeschreibung in 11 Abschnitten: (Bitte verwenden Sie diese Tourbeschreibung zusammen mit einer Wanderkarte)**Tourbeginn: Dernau/Bahnhof (124)****1. Abschnitt (Länge: 0.6 km / ca. 9 Minuten Gehzeit)**verläuft von *Dernau/Bahnhof (124)* bis *Dernau/Bonner Straße - Abzweig Wingertstraße (133)*Wegbeschreibung:

Der beim Bahnhof beginnende Bonner Straße hinauffolgen.

Am Ende des Abschnitts (*Dernau/Bonner Straße - Abzweig Wingertstraße (133)*) befinden Sie sichan einer Kreuzung mit dem Wegsymbol Ziel des Abschnitts ist...:

Dernau/Bonner Straße - Abzweig Wingertstraße (133)

*Nach diesem Abschnitt haben Sie insgesamt 0.6 km zurückgelegt.***2. Abschnitt (Länge: 0.4 km / ca. 6 Minuten Gehzeit)**verläuft von *Dernau/Bonner Straße - Abzweig Wingertstraße (133)* bis *Dernau/Kirche (130)*Wegbeschreibung: ist das Wegsymbol für diesen Abschnitt. Zu Beginn folgen Sie dem Wegzeichen nach rechts.Am Ende des Abschnitts (*Dernau/Kirche (130)*) befinden Sie sich an einer Verzweigung desWegsymbols Ziel des Abschnitts ist...:

Dernau/Kirche (130)

*Nach diesem Abschnitt haben Sie insgesamt 1.0 km zurückgelegt.***3. Abschnitt (Länge: 0.2 km / ca. 3 Minuten Gehzeit)**verläuft von *Dernau/Kirche (130)* bis *Dernau/Bachstraße - Teerwegabzweig (149)*Wegbeschreibung: ist das Wegsymbol für diesen Abschnitt. ZuZiel des Abschnitts ist...:

Dernau/Bachstraße - Teerwegabzweig (149)

<p>Beginn folgen Sie dem Wegzeichen nach links.</p> <p>Am Ende des Abschnitts (<i>Dernau/Bachstraße - Teerwegabzweig (149)</i>) befinden Sie sich an einer Kreuzung mit dem Wegsymbol Rotwein-wanderweg.</p>	
<p><i>Nach diesem Abschnitt haben Sie insgesamt 1.2 km zurückgelegt.</i></p>	
<p>4. Abschnitt (Länge: 2.1 km / ca. 30 Minuten Gehzeit) verläuft von <i>Dernau/Bachstraße - Teerwegabzweig (149)</i> bis <i>Marienthal/Weinbaudomäne - Kirchenruine (139)</i></p>	
<p><u>Wegbeschreibung:</u> Rotwein-wanderweg ist das Wegsymbol für diesen Abschnitt. Zu Beginn folgen Sie dem Wegzeichen nach rechts.</p> <p>Am Ende des Abschnitts (<i>Marienthal/Weinbaudomäne - Kirchenruine (139)</i>) befinden Sie sich an einer Kreuzung mit dem Wegsymbol 20.</p>	<p><u>Unterwegs kommen Sie vorbei an...:</u></p> <ul style="list-style-type: none"> • Heinrich-Nietgen-Ruh (206) <p><u>Ziel des Abschnitts ist...:</u> Marienthal/Weinbaudomäne - Kirchenruine (139)</p>
<p><i>Nach diesem Abschnitt haben Sie insgesamt 3.3 km zurückgelegt.</i></p>	
<p>5. Abschnitt (Länge: 2.8 km / ca. 40 Minuten Gehzeit) verläuft von <i>Marienthal/Weinbaudomäne - Kirchenruine (139)</i> bis <i>Abzweig zum Silberberg (292)</i></p>	
<p><u>Wegbeschreibung:</u> 20 ist das Wegsymbol für diesen Abschnitt. Zu Beginn folgen Sie dem Wegzeichen nach links.</p> <p>3 ist eine zusätzliche Markierung auf den letzten 0.8 km diesen Abschnitts. Am Ende des Abschnitts (<i>Abzweig zum Silberberg (292)</i>) befinden Sie sich an einer Verzweigung der zuletzt verfolgten Wegsymbole 3 20.</p>	<p><u>Unterwegs kommen Sie vorbei an...:</u></p> <ul style="list-style-type: none"> • Zentralhütte (282) <p><u>Ziel des Abschnitts ist...:</u> <i>Abzweig zum Silberberg (292) (siehe auch linke Spalte)</i></p> <p>⌵ Möglicher Abstecher am Ende des Abschnitts: Silberberg - Eva-Turm (292)</p> <p><u>Länge:</u> 0.2 km / ca. 3 Minuten Gehzeit (hin und zurück also das Doppelte)</p> <p><u>Wegbeschreibung:</u> 3 20 sind die (gleichzeitigen) Wegsymbole.</p>
<p><i>Nach diesem Abschnitt haben Sie insgesamt 6.1 km zurückgelegt.</i></p>	
<p>6. Abschnitt (Länge: 2.2 km / ca. 35 Minuten Gehzeit) verläuft von <i>Abzweig zum Silberberg (292)</i> bis <i>Ahrweiler/Bahnhof Markt - Adenbachtor (Bad Neuenahr-Ahrweiler) (110)</i></p>	
<p><u>Wegbeschreibung:</u> 20 ist das Wegsymbol für diesen Abschnitt. Zu Beginn folgen Sie dem Wegzeichen nach links.</p>	<p><u>Ziel des Abschnitts ist...:</u> Ahrweiler/Bahnhof Markt - Adenbachtor (Bad Neuenahr-Ahrweiler) (110)</p>
<p><i>Nach diesem Abschnitt haben Sie insgesamt 8.3 km zurückgelegt.</i></p>	
<p>7. Abschnitt (Länge: 0.3 km / ca. 4 Minuten Gehzeit) verläuft von <i>Ahrweiler/Bahnhof Markt - Adenbachtor (Bad Neuenahr-Ahrweiler) (110)</i> bis <i>Ahrweiler/Marktplatz - Altstadt (105)</i></p>	
<p><u>Wegbeschreibung:</u> Vom Bahnhof auf der Adenbachhutstraße in die Altstadt zum Marktplatz.</p>	<p><u>Ziel des Abschnitts ist...:</u> Ahrweiler/Marktplatz - Altstadt (105)</p>
<p><i>Nach diesem Abschnitt haben Sie insgesamt 8.6 km zurückgelegt.</i></p>	
<p>8. Abschnitt (Länge: 0.3 km / ca. 4 Minuten Gehzeit) verläuft von <i>Ahrweiler/Marktplatz - Altstadt (105)</i> bis <i>Ahrweiler/Ahrtor (Bad Neuenahr-Ahrweiler) (104)</i></p>	
<p><u>Wegbeschreibung:</u> Vom Marktplatz über die Ahrhutstraße zum Ahrtor.</p> <p>Am Ende des Abschnitts (<i>Ahrweiler/Ahrtor (Bad Neuenahr-Ahrweiler) (104)</i>) befinden Sie sich an einer Kreuzung mit den Wegsymbolen A7 15 17 A.</p>	<p><u>Ziel des Abschnitts ist...:</u> Ahrweiler/Ahrtor (Bad Neuenahr-Ahrweiler) (104), das Ahr -Tor liegt an Ahrhutstraße Ecke Schützbahn - Kanonenwall, der Parkplatz zwischen Friedrichstraße und Schützbahn Das Ahr -Tor ist eines der vier ehemaligen Zugangstore der Stadtbefestigung (ab 1248), 1945 zerstört, 1958 wiederaufgebaut Hotel Garni Schützenhof</p>
<p><i>Nach diesem Abschnitt haben Sie insgesamt 8.9 km zurückgelegt.</i></p>	

9. Abschnitt (Länge: 5.8 km / ca. 85 Minuten Gehzeit) verläuft von <i>Ahrweiler/Ahrtor (Bad Neuenahr-Ahrweiler) (104)</i> bis <i>Steinbergsmühle - an der Ahrbrücke (131)</i>	
Wegbeschreibung: A ist das Wegsymbol für diesen Abschnitt. Zu Beginn folgen Sie dem Wegzeichen nach rechts. 3 ist eine zusätzliche Markierung auf den letzten 0.8 km diesen Abschnitts. Am Ende des Abschnitts (<i>Steinbergsmühle - an der Ahrbrücke (131)</i>) befinden Sie sich an einer Verzweigung der zuletzt verfolgten Wegsymbole 3 A	Unterwegs kommen Sie vorbei an...: <ul style="list-style-type: none"> • Walporzheim/Ahruferstraße - Abzweig Josefsbrücke (Bad Neuenahr-Ahrweiler) (109) • Parkplatz an der Heckenbachbrücke (111) • Dernau/Ahrweg - Abzweig Ahr-Brücke (139) Ziel des Abschnitts ist...: Steinbergsmühle - an der Ahrbrücke (131)
<i>Nach diesem Abschnitt haben Sie insgesamt 14.7 km zurückgelegt.</i>	
10. Abschnitt (Länge: 0.1 km / ca. 1 Minuten Gehzeit) verläuft von <i>Steinbergsmühle - an der Ahrbrücke (131)</i> bis <i>Ahrufer gegenüber Steinbergsmühle - an der Ahr-Brücke (125)</i>	
Wegbeschreibung: 4 ist das Wegsymbol für diesen Abschnitt. Zu Beginn folgen Sie dem Wegzeichen nach rechts.	Ziel des Abschnitts ist...: Ahrufer gegenüber Steinbergsmühle - an der Ahr-Brücke (125) (<i>siehe auch linke Spalte</i>)
<i>Nach diesem Abschnitt haben Sie insgesamt 14.8 km zurückgelegt.</i>	
11. Abschnitt (Länge: 0.2 km / ca. 3 Minuten Gehzeit) verläuft von <i>Ahrufer gegenüber Steinbergsmühle - an der Ahr-Brücke (125)</i> bis <i>Dernau/Bahnhof (124)</i>	
Wegbeschreibung: Von der Ahr hinauf zur Bahnlinie, dann rechts zum Bahnhof.	Ziel des Abschnitts ist...: Dernau/Bahnhof (124)
<i>Nach diesem Abschnitt haben Sie insgesamt 15.0 km zurückgelegt.</i>	